



COMUNE DI GONNESA

Provincia di Carbonia - Iglesias

PIANO DI UTILIZZO DEI LITORALI

Ex Direttive Regionali Delibera G.R. 25/42 del 01 luglio 2010

L' AMMINISTRAZIONE:

Il Sindaco:

On.le Pietro Cocco

Il Responsabile Urbanistica:

Ing. Alessandra Farigu

IL GRUPPO DI LAVORO:

Il Tecnico Incaricato:

Ing. Giovanni Perfetto

Collaborazioni:

Ing. Stefano Lampis

Ing. Angelo Lampis

Ing. Monica Satta

PIANO DI UTILIZZO DEI LITORALI

Sintesi dei Servizi Territoriali Esistenti

Data

27 Marzo 2013

Revisione n°

3

Tavola

1.9.1

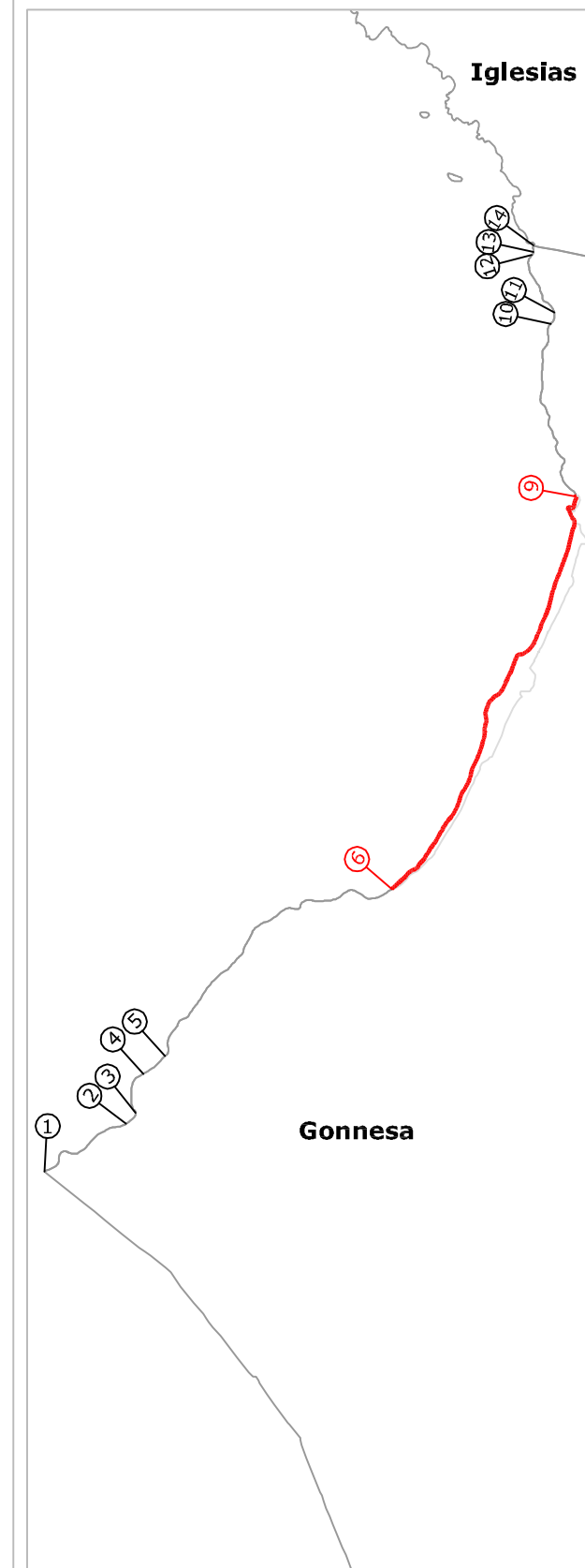
1.9.2

1.9.3

TRATTO DI COSTA 6-7

PORTOPAGLIA/SA PUNTA E S'ARENA

INQUADRAMENTO CARTOGRAFICO



Parcheggio (ID_03)



ID	Densità	Granulometria	Accessi (n°)	Parcheggi (n°)	Passerelle (n°)	Servizi igienici (n°)	Servizi di spiaggia (n°)	Servizi salvamento a mare/ Primo soccorso (n°)	Corridoio lancio a mare (n°)	Punti ristoro (n°)	Strutture ricettive (n°)	A: alla M: media B: bassa		S: sabbioso C: ciottoloso R: roccioso			
												da 01 a 11	da 01 a 09	da 01 a 10	da 01 a 08		
Area Demaniale	S	11	7	2	5	4	3	1	3								
Area Comunale				2		5				5							

Accesso (ID_04)




Accesso (ID_02)



Parcheggio (ID_03)



Accesso (ID_01)



Parcheggio (ID_04)



Parcheggio (ID_04)



COMUNE DI GONNESA
PIANO DI UTILIZZO DEI LITORALI

SINTESI DEI SERVIZI TERRITORIALI ESISTENTI
TAVOLA 1.9.1

TRATTO DI COSTA 6-7


PLAGEMESU/FONTANAMARE



Accesso (ID_05)



Accesso (ID_06)



Accesso (ID_07)



Parcheggio (ID_07)



Parcheggio (ID_06)



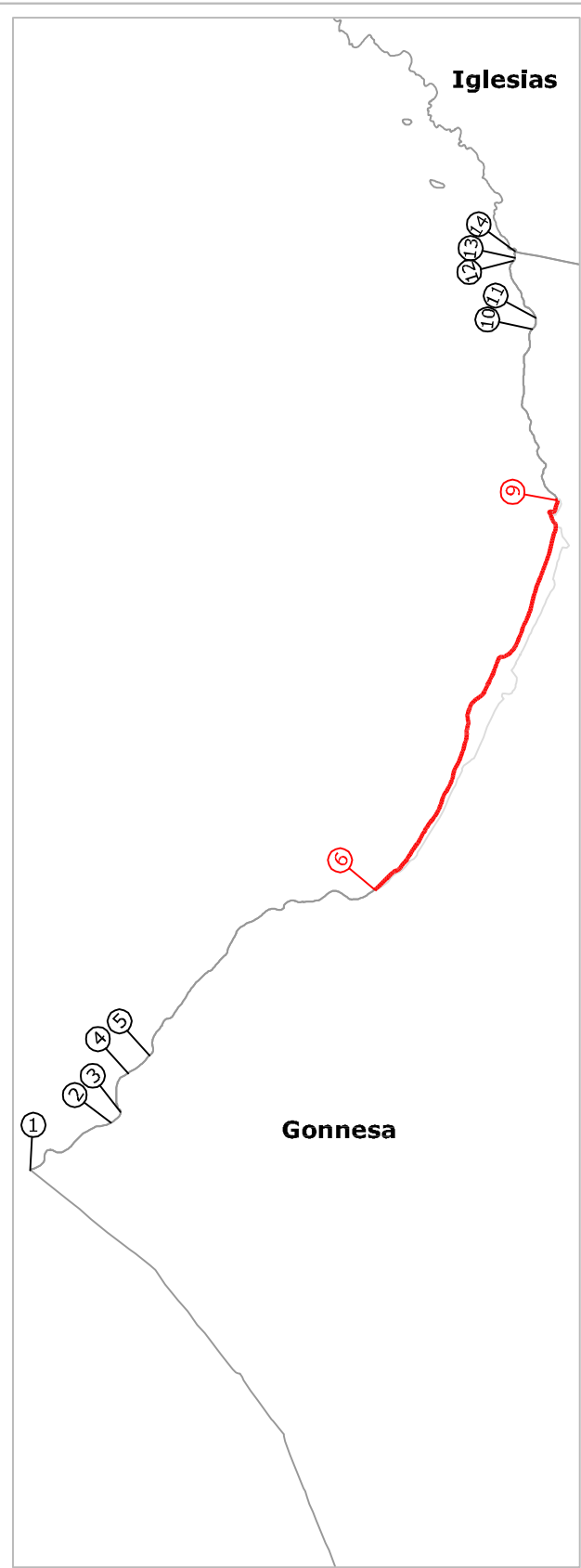
Parcheggio (ID_06)



Parcheggio (ID_06)

ID	Densità A: alta M: media B: bassa	Granulometria S: sabbioso C: ciottoloso R: roccioso	Accessi (n°)	Parcheggi (n°)	Passerelle (n°)	Servizi igienici (n°)	Servizi di spiaggia (n°)	Servizi salvamento a mare/ Primo soccorso (n°)	Corridoio lancio a mare (n°)	Punti ristoro (n°)	Strutture ricettive (n°)
			da 01 a 11	da 01 a 09		da 01 a 10				da 01 a 08	
	S		11	7	2	5	4	3	1	3	
				2		5				5	

INQUADRAMENTO CARTOGRAFICO



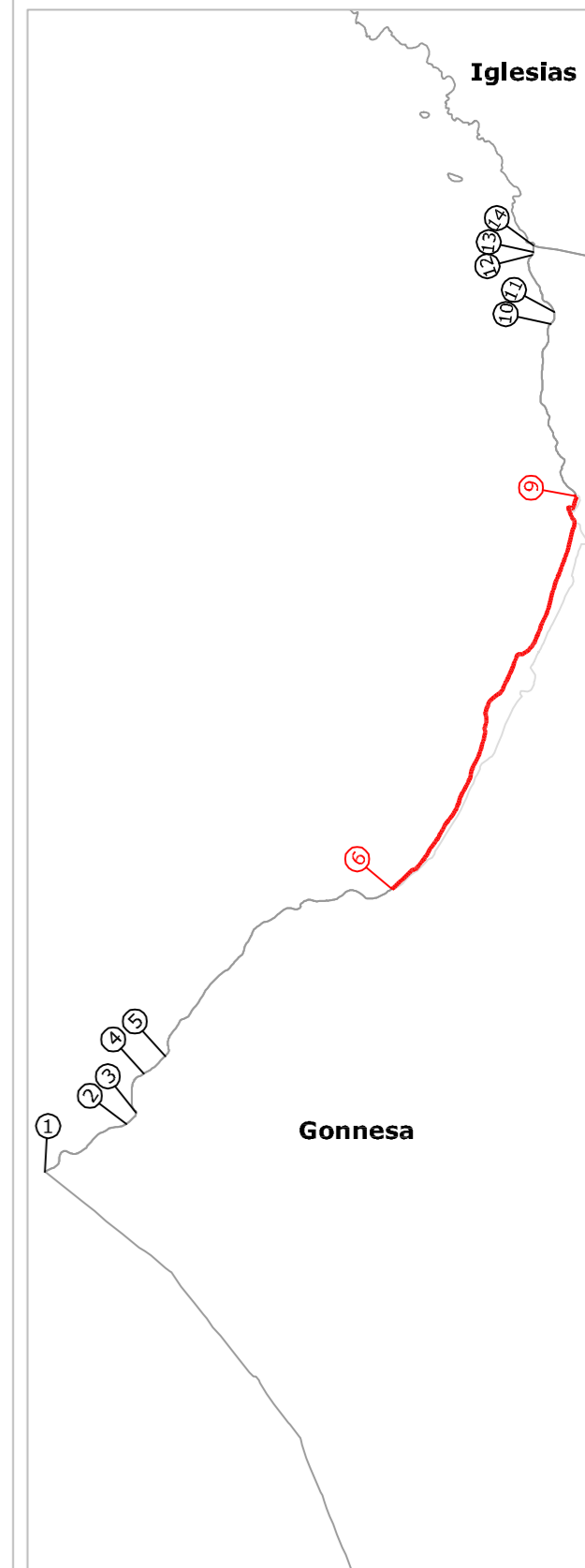
COMUNE DI GONNESA
PIANO DI UTILIZZO DEI LITORALI

SINTESI DEI SERVIZI TERRITORIALI ESISTENTI
TAVOLA 1.9.2

TRATTO DI COSTA 6-7

PLAGEMESU/FONTANAMARE

INQUADRAMENTO CARTOGRAFICO



ID	Densità	Granulometria	Accessi (n°)	Parcheggi (n°)	Passerelle (n°)	Servizi igienici (n°)	Servizi di spiaggia (n°)	Servizi salvamento a mare/ Primo soccorso (n°)	Corridoio lancio a mare (n°)	Punti ristoro (n°)	Strutture ricettive (n°)
Area Demaniale		S	da 01 a 11	da 01 a 09		da 01 a 10				da 01 a 08	
Area Comunale				2		5				5	

Area Demaniale
Area Comunale



COMUNE DI GONNESA
PIANO DI UTILIZZO DEI LITORALI

SINTESI DEI SERVIZI TERRITORIALI ESISTENTI
TAVOLA 1.9.2