





FASCIA COSTIERA

-  95059537 Identificativo univoco del bene
-  Perimetro di tutela integrale
-  Perimetro di tutela condizionata
-  Perimetro d'attenzione

COMUNE DI GONNESA



PIANO URBANISTICO COMUNALE
IN ADEGUAMENTO AL PIANO PAESAGGISTICO REGIONALE

Ufficio Tecnico Comunale - Area Urbanistica, Territorio e Ambiente

Progettista:

Arch. Francesco Deplano

Arch. Massimo Faiferri - Studio Professionisti Associati Srl

Collaboratori:

Ing. Simone Corda, Arch. Paulina Herrera Letelier, Ing. Isabella Ligia,
Ing. Michele Mameli, Geom. Giancarlo Moi, Ing. Marcello Piga

Consulenze Specialistiche:

- | | |
|-------------------------------|------------------------------------|
| Archeol. Gianfrancesco Canino | - Assetto storico - culturale |
| Geol. Aurelio Fadda | - Assetto ambientale |
| Agron. Gaetano Cipolla | - Assetto ambientale |
| Ing. Giovanni Perfetto | - Piano Utilizzo Litorali |
| Ing. Paolo Montisci | - Sistemi Informativi Territoriali |
| Geol. Pietrino Piras | - Adeguamento al PAI |
| Ing. Nicola Todde | - Compatibilità Idraulica |

Sindaco:

On. Pietro Cocco

tav. n°:

Z 6

scala:

1:5000

data:

dicembre 2015

titolo:

GONNESA

ZONA F11 - SOVRAPPOSIZIONE ORTOFOTO

protocollo

nome file

formato