


**COMUNE DI GONNESA** 

**PIANO URBANISTICO COMUNALE**  
IN ADEGUAMENTO AL PIANO PAESAGGISTICO REGIONALE

Ufficio Servizi Comunali - Area Urbanistica, Territorio e Ambiente

Progettato:  
Arch. Francesco Deglioni

Arch. Massimo Falleri - Studio Professionisti Associati Srl

Collaboratori:  
Ing. Simona Condi, Arch. Paolo Herrera Lemler, Ing. Isabella Ligin,  
Ing. Michele Mammì, Geom. Giancarlo Mei, Ing. Marcello Pigo

Comitato Tecnico:










Architet. Gianfrancesco Canino	- Assetto storico - culturale
Geol. Aurelio Fadda	- Assetto ambientale
Agrom. Gaetano Cipolla	- Assetto ambientale
Ing. Giovanni Perletto	- Piano Urbanistico Livello
Ing. Paolo Morandini	- Sistemi Urbanistici Territoriali
Geol. Pasquino Pira	- Adeguatezza del PAI
Ing. Nicola Todde	- Compatibilità Minuzia

Scrivano:  
On. Pietro Cocca

Rev. 01:  
**Ad 2** scala: 1:2000 data: gennaio 2015

Nota:  
NURAXI FIGUS - PUC VIGENTE  
ZONIZZAZIONE DEL CENTRO URBANO  
Adozione Del. C.C. N. 29 del 24/04/2004  
Pubblicazione Bura N. 7 del 07/03/2006

prodotto: \_\_\_\_\_ scala: 1/1 \_\_\_\_\_ formato: \_\_\_\_\_

L E G E N D A		
<b>R E S I D E N Z I A L I</b>		
<b>ZONE</b>		B ZONA "B"
		Cb ZONA "Cb"
		Cb ZONA "Cb"
<b>N O N R E S I D E N Z I A L I</b>		
<b>ZONE</b>		D1.1 ZONA "D" - Industriale - Carbonifica
		D2.6 ZONA "D" - Artigianale - commerciale
		S1 ZONA "S1" - PUBBLICA ISTRUZIONE
		S2 ZONA "S2" - SERVIZI GENERALI
		S3 ZONA "S3" - VERDE URBANO, PARCHI, SPORT
	S4 ZONA "S4" - PARCHI PUBBLICI	